RSI RAPP + SCHMID Infrastrukturplanung GmbH, 88444 Ummendorf
E:\23-100-EW\02_CAD\02_Genehmigungsplanung\Öffnung Seegraben\GP_LS.dwg
Plangröße: 0.44 m²
Layout: Längsschnitte

P1 Ist-Zustand // P2 Ist-Zustand mit Verschlächterung am Auslauf
Leistungsfähigkeit_IST = 750 l/s

1:1000/100

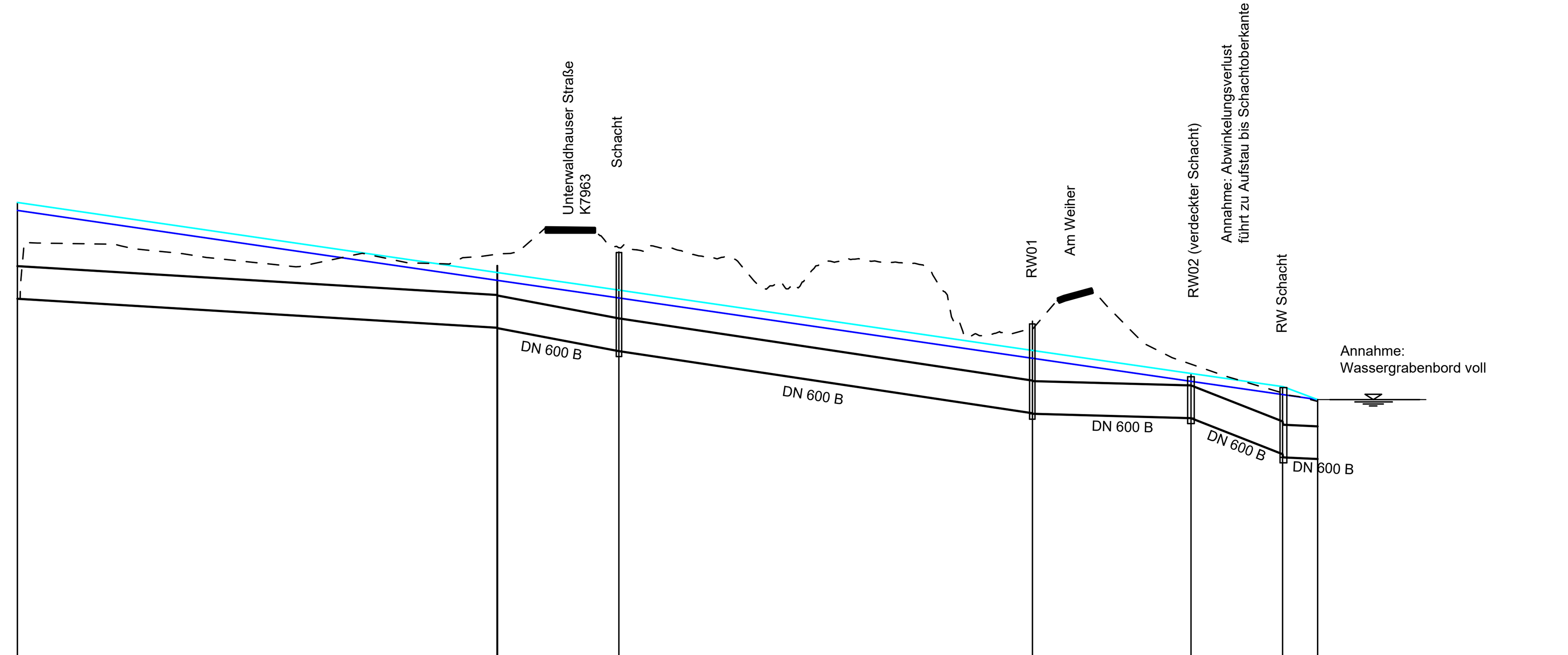

Legende:

- Oberkante Gelände
- Sohle
- Wasserspiegel mit Verschlechterung am Auslauf
- Wasserspiegel ohne Verschlechterung am Auslauf

		0+238.64	0+150.62		0+128.24	0+052.34		0+023.23	0+006.43	0+000.00
Wassermenge Q	m3/s	0.750								
Fließgeschw.	m/s	2.71		2.71	2.71		2.71	2.71	2.71	
Sohlgefälle	o/oo	6.02		18.85	15.02		2.76	39.26	4.74	
Rechtes Ufer	m+NHN	591.59	591.06	591.05	590.63	589.49	589.48	589.40	588.74	588.65
Linkes Ufer	m+NHN	591.59	591.06	591.05	590.63	589.49	589.48	589.40	588.74	588.65
Wasserspiegel ohne V	m+NHN	592.61	591.33	591.33	591.01	589.90	589.90	589.47	589.23	589.14
Wasserspiegel mit V	m+NHN	592.76	591.47	591.47	591.15	590.04	590.04	589.62	589.38	589.14
Tiefe	m	1.62	0.87	0.88	0.98	1.01	1.02	0.67	1.09	1.09
Sohlhöhe	m+NHN	590.99	590.46	590.45	590.03	588.89	588.88	588.80	588.14	588.05
Profil-km		0+238.64	0+150.62		0+128.24	0+52.34		0+23.23	0+06.43	0+00.00

P7 Planung-Zustand Q=0,750 m³/s // P8 Planung-Zustand HQ100= 2,70 m³/s
Bachverdolung bleibt wie im Ist-Zustand unverändert!

1:1000/100

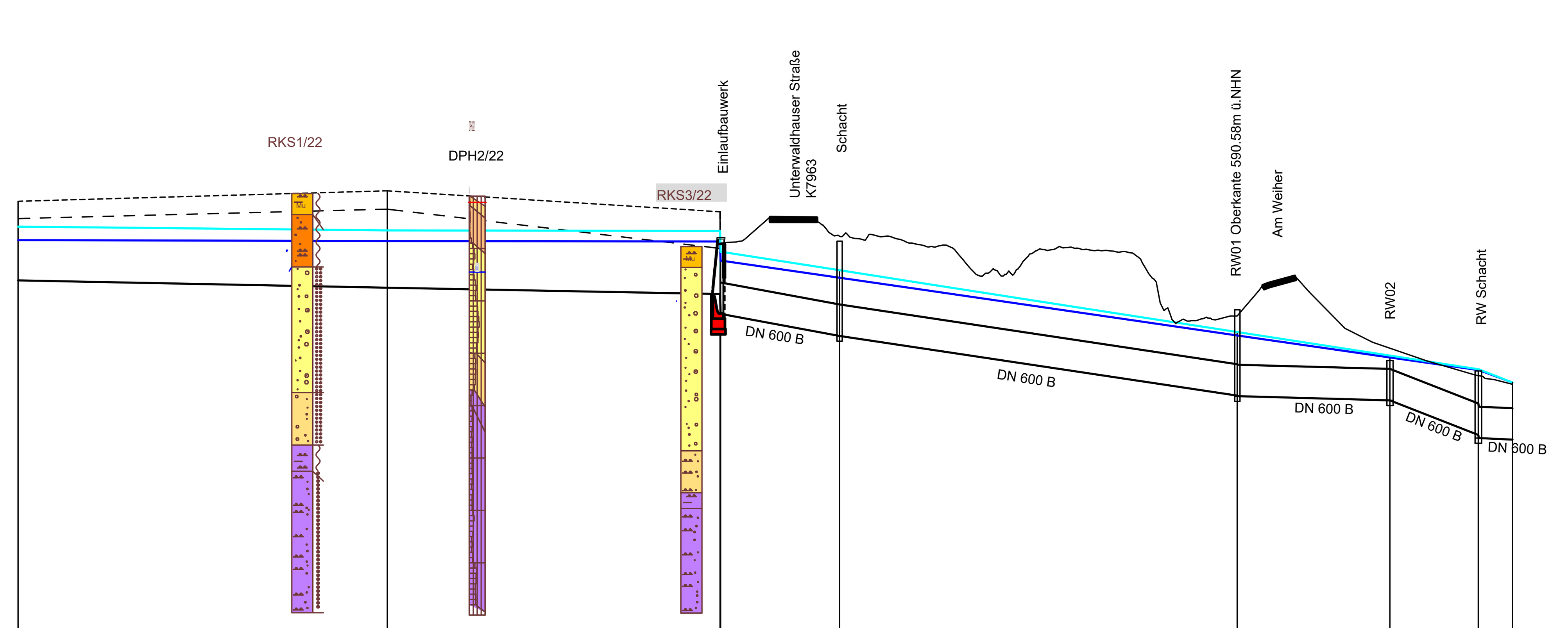

Legende:

- linkes Ufer
- rechtes Ufer / Gelände
- Sohle
- Planung Sohle Wassergraben
- Wasserspiegel HQ100
- Wasserspiegel Q= 750l/s
- Grundwasserspiegel
- Bauwerke Planung

		0+285.10	0+214.65	0+151.17		0+128.36	0+052.51		0+023.39	0+006.51	0+000.00
Wassermenge Q	m3/s	0.750			0.749						
Fließgeschw.	m/s	0.55	0.29		2.70	2.70		2.70	2.70	2.70	
Sohlgefälle	o/oo	1.99	1.89		18.49	15.03		2.76	39.10	4.88	
Rechtes Ufer	m+NHN	592.27	592.45	591.70	591.05	590.63	589.49	589.48	589.40	588.74	588.65
Linkes Ufer	m+NHN	592.60	592.80	592.40	591.05	590.63	589.49	589.48	589.40	588.74	588.65
Wsp. HQ100= 2,70 m³/s	m+NHN	592.12	592.05	592.03	591.64	591.29	590.10	590.10	589.65	589.39	589.14
Wsp. Q = 0,750 m³/s	m+NHN	591.86	591.84	591.83	591.47	591.14	590.04	590.04	589.62	589.38	589.14
Tiefe	m	0.77	0.89	1.00	1.02	1.11	1.15	1.16	0.82	1.24	1.09
Sohlhöhe	m+NHN	591.09	590.95	590.83	590.45	590.03	588.89	588.88	588.80	588.14	588.05
Profil-km		0+285.10	0+214.65	0+151.17		0+128.36	0+52.51		0+23.39	0+06.51	0+00.00

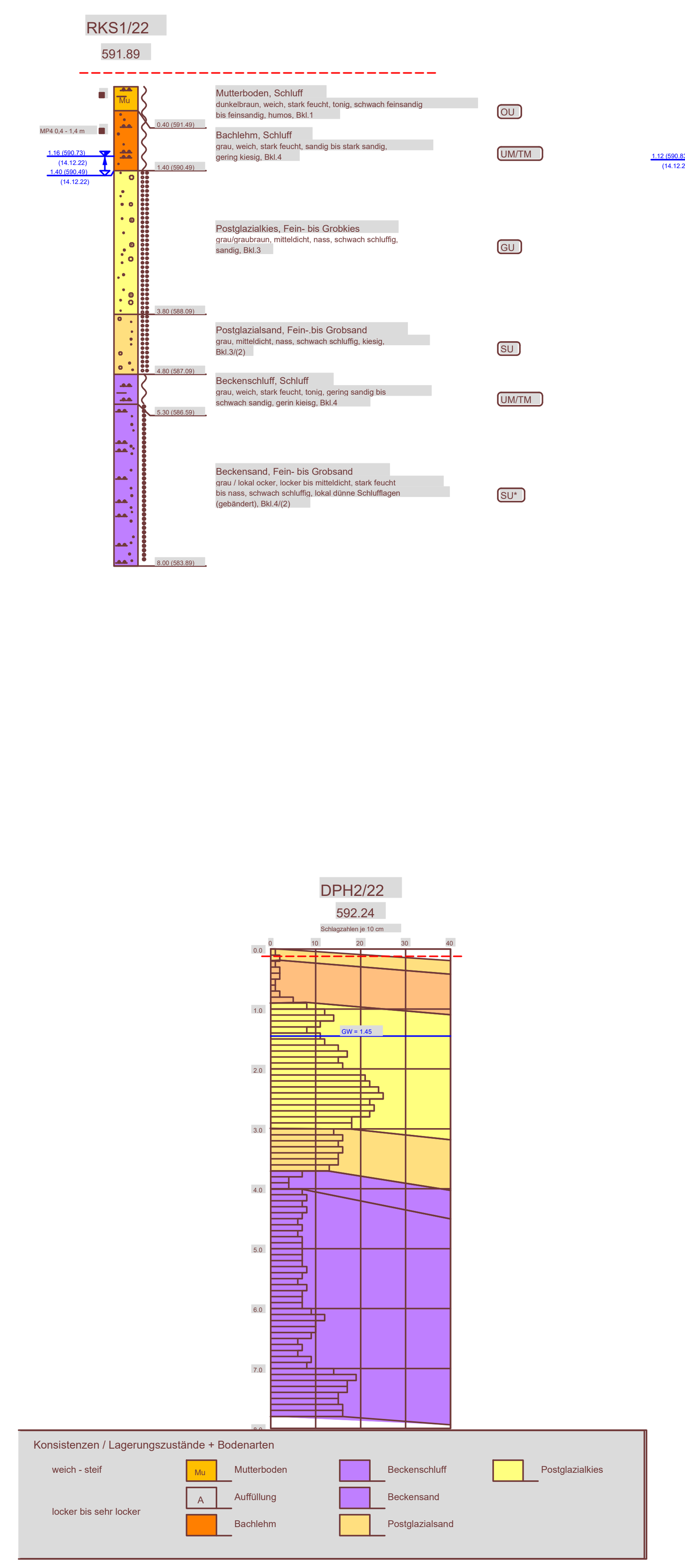

Kataster: Ebenweiler 02.2022

V O R A B Z U G
Datum: 08.08.2024

Koordinatensystem			
	Gauß - Krüger		
x	UTM - ETRS89 / UTM Zone 32N	UTM - Korrekturfaktor:	0,99952

Höhensystem		Bereich
	Höhen im neuen System (NN), DHHN12 - Status 130	
x	Höhen im Normalhöhen-Null (NHN), DHHN2016 - Status 170	

RAPP + SCHMID
Infrastrukturplanung GmbH
Im Espach 5 | 88444 Ummendorf
Tel 07351 - 45 700 10
Fax 07351 - 45 700 29
info@rsi-bc.de
www.rsi-bc.de

Bauherr
Gemeinde Ebenweiler
Kreis Ravensburg

Anlage **8**
Projektnummer 23-100-EW
Zeichnungsname GP_Bauwerke
Maßstab 1:1000/100
Plannummer 23-100-EW_05
Index
Bearbeiter RA
Gezeichnet HDN

Bauvorhaben
Öffnung Seegraben

Planart
Längenschnitte

Anerkannt, der Bauherr

Datum
Unterschrift

Bauphase
Genehmigungsplanung